





LEGENDA:

-  vymezení skalních útvarů SV
-  navrhovaný řízený odlom nestabilních skalních částí vč. odhadu objemu
-  navrhovaný řízený odlom (podmínečný)
-  navržené kácení stromů (vzrostlých smrků)



aktuální fotografie  
pořízená 26.05.2021

# NÁVRH ÚDR BY SKALNÍHO SVAHU ZEMSKÁ BRÁNA NAD SILNICÍ II/311, SKALNÍ OBJEKT SV-1

Vypracoval: Ing. Jiří Petera  
Datum: 05 - 06 / 2021

*JIP*

Příloha 2A



detail - pohled zespodu

